

Frage stellen

Unverbindliche Anfrage

Aktives Mexiko

Mexiko




Die Reise wird durchgeführt vom Reiseveranstalter IT'S YOUR TRIP



[Frage stellen](#)[Unverbindliche Anfrage](#)

REISEVERLAUF

1. Tag : Ciudad de México



Nach der Landung begeben Sie sich bitte zu dem Gepäckbereich des Flughafen~~s~~. Nehmen Sie Ihre Gepäckstücke in Empfang und verlassen Sie den Sicherheitsbereich; unser Abholer erwartet Sie bereits - bitte halten Sie Ausschau nach einem Schild mit der Aufschrift Native Trails.

Transfer zu Ihrem Hotel.

Best Western Majestic ** (****)

2. Tag : Ciudad de México



(Das Programm des heutigen Tages beinhaltet ein Frühstück.)

Erleben und bestaunen Sie eine der größten Städte der Welt. Mexiko~~s~~Stadt ist politischer, sozialer und kultureller Mittelpunkt des Landes mit zahlreichen Universitäten, Museen und Baudenkmalern. Rundgang im Zentrum der Metropole entlang des Präsidentenpalastes und Besuch des Zócalos sowie der Catedral Metropolitana de la Asunción de María de la Ciudad de México, der ältesten und mächtigsten Kathedrale des amerika~~n~~ischen Kontinentes. Umgeben von den schneebedeckten Zwillingsvulka~~n~~en Popocatepetl und Iztaccíhuatl leben heute mehr als 25 Millionen Menschen in der

Metropolregion Valle de México.

Sie besuchen das Bildungsministerium in Mexiko Stadt (Secretaría de Educación Pública) mit Wandgemälden von Diego Rivera, die einen erheblichen Teil zum Erfolg des Malers beitrugen. Das neokoloniale Gebäude umschließt zwei Innenhöfe, die er „Patio del Trabajo“ und „Patio de las Fiestas“ nannte. Zwischen März 1923 und September 1928 schuf Rivera hier zahlreiche Fresken auf einer Gesamtfläche von ca. 1.500 qm², darunter Darstellungen aus der Passion Christi, Kampfszenen der Revolution, Traditionen der Menschen ebenso wie Landschaftsgemälde. Besonders bemerkenswert sind die Darstellungen von Cuauhtémoc, Felipe Carrillo Puerto, Emiliano Zapata und Otilio Montaña.

Nur wenige Blocks vom Zócalo entfernt erkunden Sie die faszinierende „Plaza Santo Domingo“, geistiges Zentrum der Stadt während der Kolonialzeit. Die Mitte des Platzes ziert ein Brunnen, in dem eine Statue an Josefina Ortiz de Domínguez erinnert, eine Heldin im mexikanischen Unabhängigkeitskrieg. Ein liebenswertes Merkmal des Platzes ist das „Portal de los Evangelistas“, ein Arkadengang, in dem Schreiber und Schriftsteller Alphabeten über viele Jahrzehnte ihre Dienste anboten und beim Ausfüllen von Formularen und Formulieren von Briefen – oft auch Liebesbriefen – behilflich waren. Heute klappern hier weniger Schreibmaschinen, aber die schreibende Zunft macht weiter gute Geschäfte.


Der Stadtteil Xochimilco im Süden von Mexiko Stadt ist für seine schwimmenden Gärten bekannt, die die Azteken vor mehreren hundert Jahren auf dem Texcoco-See zur Versorgung ihrer Hauptstadt angelegt haben. Die Kanäle der „huertos flotantes“ haben eine Gesamtlänge von mehr als 150 km und wurden 1987 zum UNESCO-Weltkulturerbe erklärt; sie sind für die Bevölkerung und Touristen ein beliebtes Ausflugsziel sowie eine Lebensader in der Megametropole. Auf einer kleinen Bootstour lernen Sie die Gärten kennen.

(Der heutige Tag beinhaltet einen Imbiss.)

Das Museo Nacional de Antropología ist das am häufigsten besuchte Museum Mexikos. Es besteht aus zwölf Ausstellungshallen, von denen jede einer anderen präkolumbischen Kulturgruppe Mexikos gewidmet ist - insgesamt fast 80.000 m² Ausstellungsfläche. Entworfen im Jahr 1964 unter der Führung des Architekten Pedro Ramírez Vázquez, beeindruckt der monumentale Bau insbesondere mit einer mächtigen Säule im Innenhof, die einen riesigen Betonschirm trägt. Entdecken Sie unter vielen anderen die Kulturen der Olmeken, Tolteken, Azteken und der Maya.

Best Western Majestic ** (****)

3. Tag : Ciudad de México - Puebla



(Das Programm des heutigen Tages beinhaltet ein Frühstück.)

Die beiden der Jungfrau von Guadalupe gewidmeten Basiliken stehen direkt nebeneinander. Bei einem kleinen Spaziergang können Sie die Kirchen und die dahinter gelegenen Gärten besichtigen. Besonderes Highlight ist der sagenumwobene Umhang der Jungfrau in der neuen, modernen Basilika.

Ciudad de México - Teotihuacán (Fahrt / 49.0 km / 70 Min.)

Besuchen Sie die gewaltige Pyramidenanlage von Teotihuacán. Sie war die erste Stadt der „Neuen Welt“. Zwischen 250 v. Chr. und 700 n. Chr. erbaut, wohnten zur Zeit ihrer Blüte etwa 125.000 bis 250.000 Menschen in rund 2.300 Wohnkomplexen, damals sicherlich die größte Metropole auf dem amerikanischen Kontinent. Erst wenn man die gewaltige – 1 km lange – „Straße der Toten“ entlang läuft, werden die Dimensionen dieser Anlage bewusst. Die langjährigen Ausgrabungen werden systematisch durchgeführt und täglich gibt es neue Erkenntnisse über diese vergangene Kultur.

Teotihuacán - Puebla (Fahrt / 138.0 km / 145 Min.)

Colonial de Puebla *** (***)

4. Tag : Puebla



(Das Programm des heutigen Tages beinhaltet ein Frühstück.)

Puebla - Malintzi (Fahrt / 37.0 km / 92 Min.)

Wanderung entlang des Vulkans La Malinche. Von dem Ort Malintzi aus starten Sie Ihre Wanderung auf einer Höhe von 3.100 m. Entsprechend der Konstitution der Wanderer und der Wetterlage wird die Route ausgewählt. Unser lokaler Wanderführer zeigt Ihnen unterschiedliche Heilkräuter und steht während der Wanderung immer hilfreich zur Seite

Malintzi - Puebla (Fahrt / 38.0 km / 95 Min.)

Rundgang durch das Zentrum von Puebla. Die Architektur der mexikanischen Kolonialstadt wird durch die farbenprächtigen Talavera-Kacheln bestimmt, die in der ganzen Region Verwendung fanden und mit immer neuen Designs auch heute noch begeistern. Die schönsten Sehenswürdigkeiten Pueblas liegen nicht weit entfernt vom Zócalo und sind in kurzer Zeit zu Fuß zu erreichen – ein Muss dabei die Kathedrale und die Plaza de la Constitución als einer der schönsten Plätze Mexikos.

Colonial de Puebla *** (***)

5. Tag : Puebla - Oaxaca de Juárez



(Das Programm des heutigen Tages beinhaltet ein Frühstück.)

Puebla - Zapotitlán Salinas (Fahrt / 151.0 km / 148 Min.)

Der Jardín Botánico in Zapotitlán Salinas ist kein Garten im üblichen Sinne, sondern eine naturbelassene Landschaft, die Sie über Treppen und Wege erkunden können. Umgeben von meterhohen Säulenkakteen, Palmen und Elefantenfußbäumen erforschen Sie den Kakteenwald. Von der Spitze des Hügels hat man einen wunderbaren Ausblick auf die Umgebung.

(Der heutige Tag beinhaltet ein Mittagessen.)

Zapotitlán Salinas - Oaxaca de Juárez (Fahrt / 227.0 km / 230 Min.)

Casa Conzatti *** (****)

6. Tag : Oaxaca de Juárez



(Das Programm des heutigen Tages beinhaltet ein Frühstück.)

Kommen Sie mit in die Welt der Zapoteken und Mixteken auf dem Monte Albán. Die grandiosen, auf einem künstlich abgeflachten Hügelrücken gelegenen Ruinen sind von einem Kranz aus Terrassen, Häusern, Tempeln und Gräbern an den Hängen des Berges umgeben. Am Fuße des Monte Albán lebte die einfache Bevölkerung. In seiner Blütezeit (500 - 800 n. Chr.) soll das Zentrum ca. 50.000 Einwohner gezählt haben.

Sie besuchen das Museo Cultural de Oaxaca, untergebracht im ehemaligen Dominikanerkloster aus dem 16. Jahrhundert. Zu den beeindruckendsten Funden gehören die Goldarbeiten aus dem Grab 7 (1250 – 1480 n. Chr.) von Monte Albán, die zu den hervorragenden Meisterwerken der mixtekischen Goldschmiedekunst zählen. Aber nicht nur Edelmetall wurde hoch geschätzt, sondern auch Schmuck aus Jadeit, Serpentin und Türkis als Symbol des Lebens.

Bei einem Rundgang durch das Zentrum von Oaxaca erleben Sie eine der schönsten Kolonialstädte Mexikos. Im Valle Central gelegen, gehört Oaxaca zwar klimatisch zu den Tropen, erreicht aber durch die Höhenlage (1.500 m) nur eine mittlere Jahrestemperatur von angenehmen 21°C. Flanieren Sie über das alte Kopfsteinpflaster und besuchen Sie neben der prachtvollen Kirche Santo Domingo de Guzmán und dem immer quirligen Zócalo auch einen der vielen farbenfrohen Märkte.

7. Tag : Oaxaca de Juárez



(Das Programm des heutigen Tages beinhaltet ein Frühstück.)

Oaxaca de Juárez - Tule (Fahrt / 12.0 km / 36 Min.)

Zwischen Oaxaca und Mitla befindet sich die beschauliche Gemeinde Santa María del Tule. In ihrem Zentrum besuchen Sie neben der kleinen Kirche einen der größten und ältesten Bäume der Welt. Der gewaltige Ahuehuetle-Baum, eine Mexikanische Sumpfyzypresse, der einer Legende nach von einem aztekischen Priester des Gottes Ehecatl gepflanzt wurde, hat im Laufe seiner Lebensjahre einen Umfang von ca. 58 m und eine Höhe von mehr als 40 m erreicht. Der über 2.000 Jahre alte Baum ist das Wahrzeichen von Santa María del Tule und bei Ihrem Rundgang um den knorri-gen Stamm können Sie bizarre Verästelungen erkennen, die an Tierfiguren erinnern – ein Löwe, ein Elefant oder ein Fisch? Der Fantasie sind keine Grenzen gesetzt.

Tule - Benito Juárez (Fahrt / 35.0 km / 50 Min.)

Optional: Wanderung über eine Distanz von 8,2 km auf der Strecke Needa-Queta-Miru in den Pueblos Mancomunados. Der Wanderpfad I führt über die Felser der Zapoteken entlang grandioser Ausblicke auf die Berge der Sierra Madre und verbindet die Zapoteken-Gemeinden Benito Juárez und La Nevería. Bitte beachten Sie, dass Ihnen auf den Strecken vereinzelt motorisierte Fahrzeuge entgegenkommen können und Sie sich in Höhen von 2.000 bis 3.200 m aufhalten.

Hinweis: Wanderung von Benito Juárez nach La Nevería: Die genannten Orte sind nur ein Beispiel für eine Wanderung zwischen zwei Berg-Gemeinden. Aufgrund der tagesaktuellen vor Ort Organisation der Pueblos Mancomunados ist die genaue Wegstrecke nicht im Vorfeld zu benennen.

Benito Juárez - Mitla (Fahrt / 43.0 km / 81 Min.)

Die Bedeutung des „Ortes der Toten“ ist bis heute nicht geklärt und macht deutlich, wie viel Wissen sich im Dunkel der Geschichte verliert. Die Gebäude von Mitla wurden wohl vollständig von den Zapoteken erbaut; insbesondere die Säulengruppe mit dem Patio de las Grecas zählt zu den Höhepunkten der vorspanischen Architektur in Mexiko. Mitla war Sitz „des großen Sehers“ und somit für viele Jahre das religiöse Zentrum der Zapoteken.

Der heutige Tag beinhaltet ein Mittagessen.)

Mitla - Oaxaca de Juárez (Fahrt / 45.0 km / 76 Min.)

Casa Conzatti *** (****)

8. Tag : Oaxaca de Juárez - Tehuantepec



(Das Programm des heutigen Tages beinhaltet ein Frühstück.)

Oaxaca de Juárez - Playa Cangrejo (Fahrt / 289.0 km / 363 Min.)

Genießen Sie einen kurzen Halt an der Playa Cangrejo. Kilometerweit säumt dieser Pazifikstrand die weit geschwungene Bucht. In dem kleinen Restaurant direkt am Meer – eine offene Las Palapas-Hütte – gibt es die besten Meeresfrüchte in ganz Oaxaca. Alternativ genießen Sie bei entsprechender Wetterlage ein erfrischendes Bad im Pazifik oder erholen sich bei einem Spaziergang im Sand.

Playa Cangrejo - Tehuantepec (Fahrt / 51.0 km / 67 Min.)

Hinweis: Stopp am Pazifikstrand. Playa Cangrejo ist nur ein Beispiel von vielen wunderschönen Badestränden an der Pazifikküste, von denen Sie einen besuchen werden.

Erleben Sie die geschäftige Kleinstadt Tehuantepec am gleichnamigen Isthmus von Mexiko. Ihren Rundgang beginnen Sie im Casa de la Cultura (dem ehemaligen Kloster). Über die angrenzende Kathedrale erreichen Sie den Zócalo und den farbenfrohen Markt mit Produkten aus der ganzen Region – Kleider, Blumen, Mangos, Tamarinden und Nanches, aber auch Meeresfrüchte wie Garnelen vom nahen Pazifik. Geordnet wird das Marktgeschehen dabei von den durchsetzungsfähigen „Tehuanas“ – den starken Frauen Tehuantepecs.

Calli ** (****)

9. Tag : Tehuantepec - San Cristóbal de las Casas



(Das Programm des heutigen Tages beinhaltet ein Frühstück.)

Tehuantepec - Chiapa de Corzo (Fahrt / 298.0 km / 342 Min.)

Starten Sie zu einer Bootsfahrt durch den grandiosen Sumidero-Canyon. Ihre Fahrt führt durch die tief eingeschnittene Schlucht des Río Grijalva. Im Angesicht der steilen, bis zu 1.000 m in die Höhe ragenden Wände werden Sie an nordische Fjorde erinnert. Hohe Wasserfälle mit üppig überwuchernden Farnen und Moosen überraschen durch ihre Vielfalt. Tropische

Vegetation und exotische Tiere wie Mini-Alligatoren, Tukane, Pelikane und Reiher leben im Sumidero-Nationalpark.

Chiapa de Corzo - San Cristóbal de las Casas (Fahrt / 52.0 km / 63 Min.)

Auf einer Höhe von 2.133 m erwartet den Besucher in San Cristóbal de las Casas ein angenehmes Klima. Seit 1844 trägt die Stadt zum Gedenken an den bedeutenden Pater Bartolomé de Las Casas ihren heutigen Namen. Vom Zócalo führt der Weg durch die Altstadt zur Kathedrale sowie dem schönsten Bauwerk San Cristóbal's, der Kirche Iglesia del Convento Santo Domingo.

10. Tag : San Cristóbal de las Casas



(Das Programm des heutigen Tages beinhaltet ein Frühstück.)

San Cristóbal de las Casas - Chamula (Fahrt / 11.0 km / 30 Min.)

Besuch des Indianerdorfes Chamula – dem Zeremonialzentrum der Chamula und Zinacantán. In der Kirche fließen Katholizismus und Mayari~~te~~uale zusammen. Die Kirche ist nicht bestuhlt, der Boden mit Kiefernadeln und Stroh ausgelegt. Familien mit Heilern beschwören die Geister, wäh~~re~~nd vor den Figuren der 12 Apostel Männer wie Frauen in tiefer Spiritu~~al~~ität niederknien und beten

Erkunden Sie das Umland von San Cristóbal de las Casas auf einer Wande~~ru~~ng von Chamula nach Zinacantán. Sie folgen geteerten Straßen, über~~qu~~eren einen bewaldeten Bergrücken und erreichen über einen Wande~~ru~~pfad das Tal von Zinacantán, das durch seine Kunsthandwerker und die dort lebenden Chiapas-Indianer aus dem Volk der Tzotzil bekannt ist. Die Region ist sehr fruchtbar, der Weg führt Sie vorbei an Feldern mit Gemüse, Gewürz- und Zitruspflanzen, Kürbisgewächsen und farbenprächtigen Blu~~me~~nen. Ihre Wanderung endet im Zentrum von Zinacan

Chamula - Zinacantán (Fahrt / 9.0 km / 17 Min.)

Der Name Zinacantán bedeutet „Platz der Fledermäuse“ in Nahuatl und stammt aus der Zeit der Conquista. Besuchen Sie die mächtige Kolonial~~ki~~rch und erleben Sie die Nachfahren der Maya als eine dynamische und selbstbewusste Gemeinschaft – mehr als 99% der Tzotzil sprechen weiter~~h~~in ihre indigene Sprache. Im Anschluss an den kleinen Stadtrundgang sind Sie Gast in der kleinen Weberei dreier Schwestern. Bei frisch zuberei~~te~~ten Tortillas erfahren Sie mehr über das Leben in Zinacantán und die Webkunst der engagierten Klein-Unternehmerinnen.

Zinacantán - San Cristóbal de las Casas (Fahrt / 12.0 km / 28 Min.)

Ciudad Real Centro Histórico *** (*****)

11. Tag : San Cristóbal de las Casas - Palenque



(Das Programm des heutigen Tages beinhaltet ein Frühstück.)

San Cristóbal de las Casas - Palenque (Fahrt / 214.0 km / 351 Min.)

Am Rande des subtropischen Regenwaldes von Chiapas gelegen, erreichen Sie die schönste Ruinenstadt Mexikos. Um 300 v. Chr. gegründet, stand Palenque im 7. und 8. Jh. n. Chr. in voller Blüte; alle heute noch zu sehenden Gebäude stammen aus dieser Periode. So zum Beispiel der Tempel der Inschriften mit mehr als 620 Hieroglyphen, die die Geschichte des Königs Pakal erzählen – oder der große Palast, der Sonnentempel und der Nordtempel mit seinen Stucküberresten und kriegerischen Szenen.

Der Templo Olvidado wurde vom Maya-Herrscher K'inich Janaab'Pakal im Jahr 647 n. Chr. erbaut; der Name „vergessener Tempel“ gründet auf der verborgenen Lage im subtropischen Dschungel. Ihr Guide führt Sie auf kleinen Pfaden durch den Regenwald und erklärt dabei die mystische Pflanzenwelt: Majorga, das „Teufelsrückgrat“ ist giftig, wird aber auch für medizinische Anwendungen eingesetzt; oder die Rinde und Früchte des Nanche-Baumes (*Byrsonima crassifolia*), dessen Blüte sogar auf dem Sarkophag des Königs Pakal abgebildet ist

La Aldea ** (***)

12. Tag : Palenque



(Das Programm des heutigen Tages beinhaltet ein Frühstück.)

Palenque - Frontera Corozal (Fahrt / 164.0 km / 162 Min.)

Frontera Corozal - Yaxchilán (Boot / 20.0 km / 50 Min.)

Sie erreichen Yaxchilán am Usumacinta-Fluss nach einer ca. einstündigen Bootsfahrt. In ihrer Blütezeit beherrschte die Maya-Stadt sowohl Palenque als auch Tikal in Guatemala und Copán in Honduras. Berühmt sind die Stelen, Reliefs und Skulpturen der Stadt im Regenwald an der Grenze zu Guatemala. Hervorragende Bauwerke sind die Akropolis, der Königspalast sowie die Hieroglyphentreppe mit den Ballspielszenen.

Yaxchilán - Frontera Corozal (Boot / 20.0 km / 60 Min.)

Frontera Corozal - Profesor Roberto Barrios (Fahrt / 159.0 km / 167 Min.)

Rund 40 km südlich von Palenque liegen die rauschenden Wasserfälle von Roberto Barrios. Versteckt über mehrere Terrassen finden sich hier die bezaubernden Wasserkaskaden auf einer Strecke von mehreren hundert Metern inmitten des subtropischen Dschungels von Chiapas. Das türkisblaue Wasser und die unberührte Natur laden zum Schwimmen in den kleinen Felsbecken ein. Eine geheimnisvolle, grüne Oase, die Abenteuer und Entspannung vereint.

Profesor Roberto Barrios - Palenque (Fahrt / 38.0 km / 70 Min.)

La Aldea ** (***)

13. Tag : Palenque - Chicanná




(Das Programm des heutigen Tages beinhaltet ein Frühstück.)

Palenque - Chicanná (Fahrt / 357.0 km / 346 Min.)

Die Maya-Ruinen von Chicanná liegen ca. 300 km von Campeche entfernt. Nur in der Region Río Bec wurden Komplexe mit identischen Zwillingstürmen konstruiert. Die Türme stehen auf pyramidalen Unterbauten, auf denen tempelähnliche Gebäude errichtet wurden – komplett unerreichbar und ohne Innenräume; Beispiele reiner Scheinarchitektur.

Chicanná Ecovillage Resort *** (***)

14. Tag : Chicanná



(Das Programm des heutigen Tages beinhaltet ein Frühstück.)

Chicanná - Becán (Fahrt / 3.0 km / 3 Min.)

Die Ruinenstätte Becán im Bundesstaat Campeche verfügt über das älteste architektonische Verteidigungssystem Mexikos. Mitten im Dschungel besichtigen Sie die interessanten Ruinen, darunter den Palast, dessen innere Räume vollkommen abgedunkelt waren und in dem man die sehr gut erhaltene Maske des Sonnengottes Kinichna entdeckt hat.

Becán - Calakmul (Fahrt / 109.0 km / 160 Min.)

Die Maya-Stadt Calakmul im Südosten des Bundesstaates Campeche liegt inmitten des Dschungels an der Grenze zu Guatemala. Auf Ihrer Wanderung durch den urwüchsigen Regenwald beeindrucken Flora und Fauna, vielleicht sehen Sie einen der seltenen Jaguare oder Pumas. Sie werden alte Pyramiden besteigen und den Rundblick über das mitten im Urwald gelegene Areal genießen.

Calakmul - Chicanná (Fahrt / 107.0 km / 160 Min.)

Chicanná Ecovillage Resort *** (***)

15. Tag : Chicanná - Campeche



(Das Programm des heutigen Tages beinhaltet ein Frühstück.)

Chicanná - Edzná (Fahrt / 212.0 km / 243 Min.)

Die Ruinenstätte Edzná befindet sich im Nordwesten des Bundesstaates Campeche, ca. 60 km von der gleichnamigen Hauptstadt entfernt. 400 v. Chr. begann sich Edzná explosionsartig auszubreiten und wurde zu einem Machtzentrum, das weite Teile Yucatáns beherrschte. Das schönste Gebäude von Edzná ist sicher das „Gebäude der fünf Stockwerke“, eines der interessantesten Bauwerke der gesamten Mayakultur.

Edzná - Campeche (Fahrt / 54.0 km / 75 Min.)

Die Stadt Campeche ist von einer Mauer umgeben, die früher zum Schutz vor Piraten diente. Auf einem Rundgang besichtigen Sie die kleinen Gässchen der bedeutenden Hafenstadt mit restaurierten Kolonialgebäuden, dem Zócalo und der Kathedrale La Concepción. Lassen Sie sich zurückversetzen in die Zeit der spanischen Eroberung.

Plaza Campeche *** (****)

16. Tag : Campeche - Valladolid



(Das Programm des heutigen Tages beinhaltet ein Frühstück.)

Campeche - Uxmal (Fahrt / 156.0 km / 153 Min.)

Tauchen Sie in die Geschichte der spätclassischen Maya-Epoche ein. Der Name Uxmal steht für „die dreimal Erbaute“. Ungefähr 600 – 950 n. Chr. entstanden, konnte die Bedeutung vieler Bauten bis heute noch nicht vollständig entschlüsselt werden. Die Anlage beeindruckt den Besucher mit verzierten Fassaden, riesigen Terrassen und Plätzen, Säulen und Torbögen.

Uxmal - Mérida (Fahrt / 81.0 km / 95 Min.)

1542 gegründet, ist die koloniale Perle Mérida bis zum heutigen Tag das wirtschaftliche und kulturelle Zentrum Yucatáns. Bei Ihrem Rundgang lernen Sie die große Kathedrale, den Palacio Municipal und das Geburtshaus des Stadtgründers – das Casa de Montejo – kennen. Mérida beeindruckt mit kolonialem Charme, engen Straßen und romantischen Pferdedroschen. Überall in der Stadt ist der Einfluss Spaniens und Frankreichs spürbar. So diente zum Beispiel die Champs-Élysées als Vorbild für den Boulevard Paseo de Montejo.

Mérida - Valladolid (Fahrt / 163.0 km / 147 Min.)

Ecotel Quinta Regia *** (*****)

17. Tag : Valladolid



(Das Programm des heutigen Tages beinhaltet ein Frühstück.)

Valladolid - Chichén Itzá (Fahrt / 42.0 km / 55 Min.)

Besuch der Kultstätte Chichén Itzá. Von den verschütteten und vom Urwald überwucherten Bauten wurden bis heute erst ca. 30 freigelegt und restauriert. „El Castillo“, das beeindruckendste Gebäude (30 m hoch), erhebt sich weit über die Anlage hinaus. „El Caracol“ erinnert uns an ein Schneckenhaus. Das Observatorium diente den Maya unter anderem zur Beobachtung der Venus und ihrer Bahn.


Chichén Itzá - Yokdzonot (Fahrt / 18.0 km / 24 Min.)

Der Cenote Yokdzonot wurde erst im Jahr 2007 nach zweijähriger Herrichtung durch die Frauen des gleichnamigen Ortes für die Öffentlichkeit wieder zugänglich gemacht. Das ovale Gewässer von über 100 m Umfang zeichnet sich durch senkrechte, 18 m hohe Wände aus, die an vielen Stellen durch dicke Mangrovenwurzeln fast wie mit einem Vorhang verdeckt sind. Hier können Sie ein erfrischendes Bad genießen, aber auch mit einer Seilrutsche über den Cenote schweben. Zur Stärkung steht ein Restaurant mit von den Frauen der Kooperative bereitetem schmackhaftem Essen in Mayatradition (zu sehr fairen Preisen) zur Verfügung.

Yokdzonot - Valladolid (Fahrt / 65.0 km / 57 Min.)

Ecotel Quinta Regia *** (****)

18. Tag : Valladolid - Playa del Carmen



(Das Programm des heutigen Tages beinhaltet ein Frühstück.)

Valladolid - Tulum (Fahrt / 103.0 km / 108 Min.)

Ihr Ausflug bringt Sie zu der Maya-Felsenfestung von Tulum, direkt am karibischen Meer gelegen. Geblieben ist von der großen Maya-Stadt nur der Tempelbezirk mit dem Palast. Weitere Gebäude sind der Templo del Dios Descendente und der Templo de los Frescos. Tulum's Reiz liegt im Zusammenspiel der Ruinen mit dem weißen Sand und dem türkisblauen Wasser.

Tulum - Playa del Carmen (Fahrt / 64.0 km / 67 Min.)

Auf Wunsch Transfer zu Ihrer individuellen Verlängerung in Tulum und Umgebung.

Las Golondrinas *** (****)

19. Tag : Playa del Carmen - Cancún



(Das Programm des heutigen Tages beinhaltet ein Frühstück.)

Der Morgen steht zur freien Verfügung.

Playa del Carmen - Cancún (Fahrt / 70.0 km / 85 Min.)

Transfer zum Flughafen.

[Frage stellen](#)[Unverbindliche Anfrage](#)

PREISE

von - bis	Doppelzimmerpreis p.P.	Einzelzimmerpreis p.P.
18/02/2025 - 08/03/2025	3166 €	3805 €

IM REISEPREIS ENTHALTENE LEISTUNGEN

- Deutschsprachige Reiseleitung ab Tag 2 bis Tag 19
- Unterkünfte wie angegeben
- Transfers wie angegeben
- Alle Eintrittsgelder laut Ausschreibung
- Frühstück Tag 2 - 19
- Mittagessen an Tag 5 und 7
- Lokale Steuern für Leistungsträger und Hotels

IM REISEPREIS NICHT ENTHALTENE REISELEISTUNGEN

- Flüge und Flughafensteuern
- Nicht genannte Transfers / Mahlzeiten und Getränke
- Optionale Ausflüge
- Individuelle Reiseversicherungen
- Persönliche Ausgaben
- Trinkgelder für Reiseleiter und Fahrer
- Flüge
Preis auf Anfrage

[Frage stellen](#)[Unverbindliche Anfrage](#)

Sie finden in diesem Dokument alle Informationen für unsere Reise "Aktives Mexiko". Sollte die vorgeschlagene Reise nicht Ihren Vorstellungen entsprechen, dann erstellen wir gerne einen individuellen, maßgeschneiderten Reisevorschlag für Sie. Schreiben Sie uns einfach oder stellen Sie einfach hier eine [individuelle Anfrage](#).

Inhalt:

- **Warum mit IT'S YOUR TRIP reisen?**
- **Reiseverlauf**
- **Preis + Leistungsübersicht**
- **Vorstellung Ihrer Reiseplaner**
- **Informationen zum Reiseland / den Reiseländern**
- **Warum Ihre Reise uns anvertrauen?**

WARUM MIT IT'S YOUR TRIP REISEN?

Sie entdecken gerne fremde Länder? Sie möchten alte Kulturen erkunden? Sie erleben gerne neue Abenteuer? Dabei möchten Sie keine Pauschalreise entlang des Mainstreams? Dann sind Sie bei uns genau richtig.

IT'S YOUR TRIP bietet durch ein einzigartiges Konzept die Möglichkeit wie gewohnt bei einem renommierten Reiseveranstalter die Reise zu buchen, diese aber von den IT'S YOUR TRIP Reiseexperten in den Urlaubsländern planen zu lassen. Sie besprechen die Planung so mit unserem Team in Baierbrunn und dabei fließen Geheimtipps unserer Experten direkt vor Ort ein. Durch die jahrelange Erfahrung mit diesem Konzept können besondere, persönlich auf Sie abgestimmte Reisen zusammengestellt werden.

Geheimtipps von Experten vor Ort

Unsere Experten vor Ort sind mit dem Reiseland am besten vertraut, da sie dort leben. Sie kennen die Geschichte und die Kultur des Landes, wodurch sie einen völlig anderen Blick auf die Reiseziele ermöglichen können. Sie wissen, welche Ausflugsziele besonders schön sind, auch fernab der normalen Touristenrouten. Gleichfalls sind sie seit vielen Jahren in der Reisebranche tätig. Mit diesen Angaben unterbreiten wir Ihnen gerne einen unverbindlichen Reisevorschlag. Die einzelnen Reisen sind nicht standardisiert zusammengestellt, sondern werden von unseren Partnern in den jeweiligen Ländern geplant und auf ihre Bedürfnisse abgestimmt. Ein weiterer Vorteil ist, dass diejenigen, die Ihre Reise vor Ort durchführen Ihre Reise bereits mitplanen und diese daher genau kennen.

Service-Team in Baierbrunn

Wir sitzen mit unserem Serviceteam in Baierbrunn, südlich von München. Hier haben wir ein kleines Büro und stehen unseren Direktkunde und Reisebüropartnern bei der Reiseplanung immer gerne zur Verfügung. Sie erreichen uns unter der +49 (0) 89 24295183, per Mail unter info@itsyourtrip.de oder per Chat auf unserer Webseite www.its-your-trip.com. Da wir ein kleines Team sind, haben Sie immer Ihren persönlichen Ansprechpartner.

Warum Ihre Reise uns anvertrauen?

Reisen ist Vertrauenssache! Die Wahl des richtigen Reiseveranstalters fällt mit Sicherheit nicht leicht, schaut man sich die unübersichtliche Zahl der Anbieter – gerade im Internet – an. Man möchte auf Nummer sicher gehen, schließlich sollen es doch die schönsten Tage des Jahres werden oder gar die langersehnte Traumreise, die man nur einmal im Leben macht! Sie

verlangen mit Recht, dass sie für Ihr Geld auch eine ordentliche Leistung erhalten, dass Hotel Ihren Wünschen entspricht, die Reiseunterlagen pünktlich und vollständig bei Ihnen ankommen, dass man Ihnen bei Rückfragen schnell und kompetent zur Seite steht.

Wir sind Reiseprofis aus Leidenschaft! Auch wenn wir nicht,- oder gerade weil wir nicht zu den Großen der Branche gehören, werden uns immer auf neue höchste Bewertungen hinsichtlich Qualität, Kreativität und Organisation bestätigt. Die Liebe zum Detail, die Begeisterung für Ihr Reiseland, das Verantwortungsbewusstsein und die Vitalität eines jungen und engagierten Teams, sollte einer der Gründe sein, mit uns zu reisen. Fordern Sie uns!

Kann man einem kleineren Veranstalter vertrauen?

Ja! Wenngleich IT'S YOUR TRIP noch relativ jung ist, so haben wir doch bereits ausgezeichnete Referenzen und Sicherheiten vorzuweisen. Es ist Ihr gutes Recht, gründlich die Leistungsfähigkeit zu hinterfragen, Referenzen einzusehen und sich ein umfassendes Bild über das Unternehmen zu machen, welchem Sie die schönste Zeit Ihres Lebens anvertrauen. Starke Partner für Ihre Sicherheit:

1. Alle unsere Reisen sind durch die leistungsstarke R+V Versicherung abgesichert. Gerne können Sie sich dort über uns informieren.
2. Wir sind Mitglied des größten Reisebüroverbands in Deutschland AER. Auch hier können Sie sich auf Wunsch gerne über uns informieren.
3. Sie finden unsere Reisen auf vielen bekannten, renommierten und zuverlässigen Reiseplattformen wie zum Beispiel "Studienreisen.de", "Tripodo", "Journaway" um nur einige zu nennen.

Viele Reisende haben sich in den letzten Jahren für uns entschieden, und haben uns ein begeistertes Feedback erteilt. Nun, Sie haben natürlich recht, wenn Sie jetzt denken „das kann jeder behaupten“. Stimmt! Als kritischen Kunden sollen Sie sich von unseren Referenzen und Kundenstimmen, die für sich sprechen, überzeugen lassen.

Lesen Sie die Meinung unserer Kunden hier auf dem Portal [Proven Expert](#).

[Frage stellen](#)[Unverbindliche Anfrage](#)

IHRE REISEPLANER

Ihre Reiseplaner in Baierbrunn

Natalie Ziereisen

+49 (0) 89 24295183

info@itsyourtrip.de



Position: Reiseberater

Beschreibung:

Hallo, mein Name ist Natalie Ziereisen und ich bin Ihr Ansprechpartner für Ihre Reiseplanung mit IT'S YOUR TRIP.

Ich selbst liebe es zu reisen und habe schon ein paar Orte auf dieser Welt gesehen, aber möchte noch so viel mehr sehen und erleben. Jedes Land ist anders und die Menschen jedoch immer herzlich und offen. Wunderschöne Natur und Landschaften die es noch zu erkunden gibt.

Ich leben momentan in Brasilien und möchte in der Zukunft auch noch in anderen Ländern leben und die Menschen vor Ort erleben zu dürfen

Bei IT'S YOUR TRIP zu arbeiten, gibt mir die Möglichkeit viele Einblicke in Länder zu bekommen und das Schönste für unsere Kunden zusammenstellen zu dürfen.

Ich freue mich von Ihnen zu hören.

Mein Lieblingsreiseziel:

Mittel- und Südamerika

So reise ich gerne:

Individuell und eine Mischung aus Rundreise und Erholung.

Meine Top 3 Ziele, die ich demnächst bereisen will:

Costa Rica, Mexiko, Ecuador

Die weiteste Reise:

Brasilien

Meine eindrucksvollsten Reisen:

Brasilien

[Frage stellen](#)[Unverbindliche Anfrage](#)

REISETIPPS

Reiseland: Mexiko

Reisetipps von unserer [Mexiko Reiseexpertin Céline](#)

1. Reisezeit

a. Wann ist die beste Reisezeit für welche Region?

- Für Ihre Mexiko Reise brauchen Sie keinen Koffer voller warmer Kleidung mitzunehmen. Eigentlich ist das Wetter in allen Klimazonen Mexikos das ganze Jahr über gut und auf jeden Fall wärmer als in Deutschland. Auf der Halbinsel Yucatan, liegt die Tagestemperatur zwischen 23 und 30 Grad. Abends kühlt es auf ungefähr 18 Grad ab. Von Mai bis September ist es grundsätzlich wärmer. Von Juni bis Oktober herrscht Regenzeit. Machen Sie sich in dieser Zeit auf einen täglichen aber kurzen tropischen Regenschauer gefasst. Da Mexiko sehr groß ist, gibt es natürlich einige klimatische Unterschiede, je nachdem wo man sich befindet: In den höheren Gebieten im Landesinnern kann es schneller abkühlen, vor allem am Abend.

b. Gibt es besondere Tipps für die Kleidung?

- Wir empfehlen Ihnen leichte lang- und kurzärmelige Kleidung, lange leichte Hosen und Shorts einzupacken. Für Ihre Tagestouren empfiehlt es sich bequeme Schuhe oder sogar festes Schuhwerk für Wanderungen mit zu nehmen. In der Regenzeit sollten Sie auch in jedem Fall an eine Regenjacke denken. Es empfiehlt sich also für abends eine funktionelle und dicke Jacke einzupacken, vor allem wenn Sie von November bis Januar im zentralen Hochland oder im Norden unterwegs sind, da hier die Temperaturen auf unter 0 °C fallen können. Für Busfahrten sollten Sie immer einen Pullover oder eine Jacke griffbereit haben, da die Klimaanlage meist sehr kühl eingestellt sind.

2. Reisekosten

a. Wie viel Trinkgeld sollte für Guides, Fahrer und anderes eingeplant werden?

- In Mexiko leben die Menschen in der Tourismus- und Gastronomiebranche von den Einnahmen der Trinkgelder. Deshalb gilt die Regel für Restaurants und Bars von mindestens 10% Trinkgeld des Gesamtbetrages. Wenn vom Hotel ein Bellboyservice angeboten wird, ist es üblich 10% Trinkgeld zu geben. Auch Trinkgelder für Touren und Transfers sind gängig in Mexiko. Wir empfehlen, 50 bis 100 Pesos pro Person je nach Zufriedenheit der Tour.

b. Wie teuer ist ein Standardmittag- oder –abendessen?

- Dies kommt natürlich immer auf den Wunsch und Ihren Appetit an, aber generell kann man schon für 10 Euro gut essen, abends wird es gerne etwas teurer, wenn dann noch ein Bier oder Wein hinzukommt – aber 25-30 Euro sollte der Standard sein.

c. Gibt es Einreise bzw. Ausreisegebühr?

- Nein, es gibt keine Einreise- bzw. Ausreisegebühr in Mexiko. Das Touristenvisum ist kostenfrei und wird im Flieger bzw. Am Flughafen verteilt, man muss es nicht zuvor beantragen.

3. Geld

a. Welche ist die Landeswährung? Kann auch mit Euro oder US Dollar im Land bezahlt werden?

- Mexikos Landeswährung ist der Peso. Die Schreibweise ist ähnlich wie die des US\$ und deshalb leicht zu verwechseln, denn der US\$ hat zwei vertikale Striche und der Peso nur einen. Vorsicht also vor dieser Touristenfalle! Man kann aber auch fast überall mit US\$ bezahlen, was wir allerdings nicht empfehlen, denn als Tourist mit US\$ in der Tasche zahlt man immer einen netten "Dollaraufschlag".

b. Wo sollte man Geld wechseln im Land (Bank, Wechselstube, Straße)?

- Wir empfehlen und es ist oftmals um einiges günstiger, in Mexiko Euros zu tauschen oder einfach an einem der zahlreichen Geldautomaten abzuheben. Außerdem gibt es zahlreiche Wechselstuben, die "Casas de cambio" heißen. Eine andere Möglichkeit ist, dass Sie vor der Abreise Travellerschecks kaufen, die Sie in Mexiko bei jeder Bank problemlos einlösen können.

c. Kann man mit EC oder Kreditkarten bezahlen? Auf welchen Banken kann man Bargeld mit der EC oder Kreditkarte abheben?

- Kreditkarten wie American Express, Mastercard oder Visa sind in Mexiko ein gängiges Zahlungsmittel und werden in fast allen größeren Geschäften, Autovermietungen, Hotels und Restaurants akzeptiert. Um Missbrauch zu vermeiden, sollten Sie auf jeden Fall darauf achten, dass die Kreditkarte für niemand anderes zugänglich ist und sie auch beim Bezahlen nicht aus den Augen lassen, damit kein zweiter Beleg erstellt wird. Geldautomaten sind zahlreich vorhanden und die meisten akzeptieren Visa und Mastercard. Allerdings sollten Sie sich im Voraus über die Gebühren informieren, die die heimische Bank beim Auslandseinsatz berechnet. Die bekanntesten mexikanischen Banken sind Banamex und Bancomer. Außerdem gibt es zahlreiche international bekannte Banken wie HSBC, Santander, Scotiabank etc. Mit deutschen EC-Karten können Sie seit es die Umstellung von Maestro auf Cirrus gab nur noch schwierig Geld am Geldautomaten abheben oder damit Zahlungen tätigen. Oftmals suchen Sie hier lange, bis eine Bank dies akzeptiert. Besser also mit Kreditkarte. Vergessen Sie aber nicht, Ihrer Bank vor Reiseantritt zu sagen, wann Sie sich in Mexiko befinden, damit Ihre Karte nicht gesperert wird.

4. Verkehr

a. Wie ist der öffentliche Verkehr? Kann man Busse problemlos nutzen? Gibt es ein Bahnsystem? Was kostet ungefähr ein Taxi, kann man Taxis problemlos benutzen?

- Anders als wir es aus Europa kennen, ist das Zugnetz in Mexiko noch nicht sehr weit ausgebaut und auch der Personentransfer mit dem Zug ist nicht weit verbreitet. Zwar sind die wichtigsten Städte der oberen Hälfte Mexikos bis Mexico City mittlerweile verbunden, diese werden jedoch hauptsächlich für den Güterverkehr genutzt. Das Busnetz ist mit den Inlandsfluggesellschaften das wichtigste Transportmittel für weite Strecken. Die sehr komfortablen 1. Klasse-Busse können in den Touristengebieten ohne Bedenken genutzt werden. Die Busse sind so gut ausgestattet und bequem, dass Sie hier kaum Schwierigkeiten haben werden in der Nacht etwas zu schlafen. Die breiten Sitze lassen sich fast komplett in Liegesitze umstellen und die Kopflehnen sind verstellbar. Für Unterhaltung während der Fahrt sorgen Filme oder ein umfangreiches Musikprogramm. Viele der Busse haben Bildschirme in den Sitzen integriert und bieten kostenlos Wifi an Bord. Bevor Sie in den Bus steigen, bekommen Sie einen kleinen Snack und ein Getränk.

Sicherheit wird hier sehr groß geschrieben und vor allem bei Bussen nach und von Mexiko Stadt wird das das Gepäck gescannt und kontrolliert. Ohne Bedenken können Sie mit mehreren Gepäckstücken reisen, da hier die Bestimmungen sehr großzügig sind. Wenn Sie Ihr Ticket bereits im Vorfeld kaufen, reicht es aus, ca. 15 Minuten vor Abfahrt am Busbahnhof zu sein. In Mexico City kann es bei den Gepäckkontrollen zu einer größeren Warteschlange kommen. Falls Sie spät dran sind, bitten Sie das Personal höflich aber direkt darum vorgelassen zu werden bevor Sie Ihren Bus verpassen.

Je nachdem, wo Sie sich in Mexiko befinden, gibt es verschiedene Busgesellschaften welche Sie nutzen können. Ob für Kurz- oder Langstrecken sowie Nachtfahrten, die Busse sind ein sicheres, günstiges und sehr bequemes Transportmittel um von A nach B zu gelangen. Zusätzlich sehen Sie so viel mehr von der Landschaft, den Städten und kleinen Dörfern Mexikos. Wir empfehlen Ihnen während Ihrer Mexiko Reise ausschließlich die Verwendung von „Taxis de Sitio“. Dabei handelt es sich um Taxis mit einem festen Standort, die auch telefonisch von den Hotels in Mexiko angefordert werden können. Die Preise für die Fahrten stehen fest oder werden schon vor Abfahrt verhandelt. Bitte wundern Sie sich nicht, wenn die Taxis über keine

Taxometer verfügen, das ist völlig normal. Die Tarife dieser Taxis sind oftmals ein wenig höher als die der „freien Taxis“, welche Sie auf der Straße direkt anhalten. Oftmals werden Ihnen bei Bestellung des Taxis schon der Name des Fahrers, der Fahrzeugtyp und die Nummernschilder mitgeteilt. Sollten Sie Ihr Smartphone mitnehmen, empfiehlt es sich die Taxi-App „Easytaxi“ herunterzuladen. Dies funktioniert in einigen Städten schon sehr gut und ist eine weitere sichere Methode. Anhand von GPS wird Ihr Standort ausfindig gemacht sowie alle Taxis in Ihrer Umgebung. Das Ihnen am nächste Taxi wird bei der Bestellung sofort kontaktiert und lässt nicht lange auf sich warten. Schon bei der Übersicht aller Taxis können Sie Informationen wie Name, Fahrzeugtyp und Nummernschild abfragen und oft sind sogar Bilder der Taxifahrer vorhanden. Wenn Sie sich von Busbahnhöfen oder Flughäfen ein Taxi nehmen möchten, gibt es innerhalb der Gebäude meist einen Taxistand. Hier kaufen Sie Ihr Ticket zu festen Tarifen und begeben sich zu den draußen wartenden Taxis. Entweder wird Ihnen hier von einem Personal ein Taxi zugewiesen oder Sie gehen zum nächsten freien Taxi. Ihr Ticket wird gescannt oder eingesammelt und Sie müssen dem Fahrer nur noch das auszufahrende Hotel nennen. Hier können Sie sicher sein, dass es sich um von der Stadt lizenzierte Taxifahrer handelt und jeder den gleichen Tarif zahlt. Auch wenn Sie etwas länger warten müssen, raten wir Ihnen unbedingt davon ab, etwas weiterzulaufen und dort ein Taxi anzuhalten. Vom Hotels aus können Sie an der Rezeption darum bitten, dass ein Taxi gerufen wird. Die Mitarbeiter helfen Ihnen gerne weiter und rufen Ihnen ein sicheres Taxi. Je nach Bundesstaat sind die Fahrpreise unterschiedlich. In Quintana Roo an der Küste wird etwas mehr verlangt als zum Beispiel in Mexico City oder den Kolonialstädten.

b. Wie sind die Verkehrsverhältnisse im Land? Kann man problemlos ein Auto mieten und im Land fahren?

- Für Reiseerfahrene mit dem Wunsch nach ganz individuellem und flexiblem Reisen, empfehlen wir eine Mexiko Rundreise im Mietwagen. Auch wenn sich dies im ersten Moment etwas beängstigend anhört und man sofort die vollen Straßen von Mexico City vor Augen hat, ist diese Art zu reisen durchaus empfehlenswert und einfach durchführbar. Die Straßen zwischen den Städten sind sehr gut ausgebaut und ausgeschildert und die Fahrweise der Mexikaner ist nicht ganz so chaotisch wie Sie es sich vielleicht vorstellen.

5. Weitere Punkte

a. Welche Stromspannung gibt es im Land. Braucht man einen Adapter und bekommt man diesen im Hotel oder muss man ihn kaufen?

- In Mexiko beträgt die Spannung 127V 60Hz. Jedoch haben viele Netzteile für Handys oder Laptops bereits eine breite Amplitude bezüglich der Spannung. Meist reicht sie von 110 Volt- 240 Volt. In diesen Fällen ist ein Spannungswandler nicht erforderlich. Lediglich ein Adapter für die mexikanischen Steckdosen (keine runden Pole sondern 2 senkrechte Striche als Pole). Diesen bekommen Sie Zuhause problemlos in vielen Elektromärkten.

b. Welche Art von Restaurant empfehlen Sie? Welches Gericht sollte man Unbedingt probieren? Ist es schwierig sich vegetarisch oder vegan zu ernähren? Wo sollte man nicht essen?

- Mexiko bietet kulinarisch sehr viel und jede Region hat ihre Besonderheiten, die man nicht verpassen darf. Fleisch und Fisch sind sehr beliebte Nahrungsmittel in Mexiko, aber auch Mais und Bohnen gehören täglich auf den Tisch. Vegetarier und vor allem Veganer haben es nicht ganz so leicht, wie in Europa – aber auch hier stellt sich die Gesellschaft immer mehr und mehr um und man findet auf fast allen Restaurantkarten ein Alternativgericht.

c. Kann man unbedenklich Wasser aus der Leitung trinken?

- Wasser sollten Sie nicht aus der Leitung trinken und zur Sicherheit sollte Sie sich beim ersten Mexikoaufenthalt auch die Zähne mit dem Trinkwasser aus der Flasche putzen. Gemüse, Obst und Salat kann man dank eines kleinen Desinfektionsmittel allerdings in der Kombination mit dem Leitungswasser waschen. Nicht umsonst leiden zahlreiche Mexikourlauber gerne unter „Moctezumas Rache“. Passen Sie auch ein wenig auf bei scharfem Essen – Mexikaner haben eine höhere Toleranz als die Meisten Europäer.

6. Haben Sie weitere nützliche Insider-Tipps?

Bringen Sie am besten einen Adapter für Flachsteckdosen (110 V) mit. Schließen Sie eine Auslandskrankenversicherung ab. Wenn Sie Ihr Smartphone mit deutscher SIM Karte nutzen wollen, erfragen Sie die Roaming-Gebühren bei Ihrem Mobilfunkanbieter.

Einreisebestimmungen und Gesundheitshinweise

Lage:

Die präsidentiale Bundesrepublik Mexiko liegt im Süden des Nordamerikanischen Kontinents. Sie grenzt im Norden an die USA und im Südosten an Guatemala und Belize. Der Pazifische Ozean begrenzt das Land im Westen und Süden und im Osten liegt der Golf von Mexiko.

Hauptstadt:

Mexico City mit ca. 10 Millionen Einwohnern

Wichtige Städte:

Guadalajara, Monterrey, Cancun, Veracruz, Playa del Carmen, Oaxaca

Landessprache:

Spanisch, 62 indigene Sprachen wie Náhuatl und Maya yucateco

Klima:

In Mexiko gibt es drei Klimazonen:

In den Küstenregionen, im Flachland im Süden Mexikos und auf der Yucatan-Halbinsel (Tierra Caliente) herrscht tropisches Klima. Gemäßigtes Klima in Lagen zwischen 800 und 2000 m (im Hochland sinken die Temperaturen jedoch nachts stark ab). In Hochlagen über 2000 m (Tierra Fria) ist es kühl, die Temperaturen liegen bei 15°C. Die Niederschlagsmenge ist regional verschieden.

Einreisebestimmungen für Deutsche Staatsbürger:

Deutsche können ohne ein Visum mit einer Touristenkarte (Fluggesellschaft) 90 Tage einreisen. Für die Touristenkarte notwendig ist ein bei Einreise ein noch mindestens 6 Monate gültiger Reisepass oder ein vorläufiger Reisepass sowie Rück- oder Weiterreisetickets und ausreichende Geldmittel für den Aufenthalt.

Impfungen und Gesundheit:

Bei Einreise aus Europa sind keine Impfungen vorgeschrieben. Gelbfieber bei Einreise aus Infektionsgebieten.

Empfohlene Impfungen:

Hepatitis A, Typhus.

Malaria:

Das Risiko besteht nur regional. Dort empfehlen wir allgemeine Schutzmaßnahmen sowie Medikament zur Behandlung von Malaria CT mitzuführen.

Malaria-Situation:

Kein Übertragungsrisiko besteht in Stadtgebieten, z.B. Mexico City, in den Touristenzentren am Pazifik oder am Golf von Mexiko (z.B. Acapulco, Cancún) sowie im zentralen Hochland (Sierra Madre). Ein sehr geringes Risiko gibt es im Gebiet der

Huatulco Bay in der Provinz Oaxaca. Ein mäßiges Malariarisiko besteht ganzjährig in von Touristen selten besuchten, ländlichen Gebieten unterhalb von 1000 Metern (z.B. Chiapas, Chihuahua, Oaxaca, Guerrero, Campeche, Quintana Roo, Sinaloa, Michoacan, Nayarit, Hidalgo, Colima, Tabasco). Erhöhtes Übertragungsrisiko besteht in den Monaten höheren Niederschlags (Juni bis November). Malaria wird durch den Stich eines Moskitos meist in der Zeit zwischen Abenddämmerung und Sonnenaufgang auf den Menschen übertragen.

IT'S YOUR TRIP übernimmt für die Aktualität und Vollständigkeit der oben genannten aufgeführten Klima-, Gesundheits- und Einreisebestimmungen keine Gewähr. Abschließende und verbindliche Auskünfte zu Einreisebestimmungen können nur die zuständigen Botschaften und Konsulate der jeweiligen Staaten sowie zu Gesundheitsfragen die zuständigen Gesundheitsämter erteilen.

Unterstützung bei der Visumsbeschaffung:

Um die Visabeschaffung zu vereinfachen, empfehlen wir die preiswerten Dienstleistungen unseres zuverlässigen Partners visum24®. Die erfahrenen Mitarbeiter von visum24® prüfen Ihre Unterlagen, übernehmen für Sie die Behördengänge und helfen bei Fragen und Unklarheiten gerne weiter. Nachfolgend können Sie die Bestellung vornehmen. Bei Fragen zu dem Thema Visum wenden Sie sich bitte direkt an visum24® (Telefon 030 - 414 004 100, E-Mail: info@visum24.de).

[Visumsbeantragung über Visum24](#)